








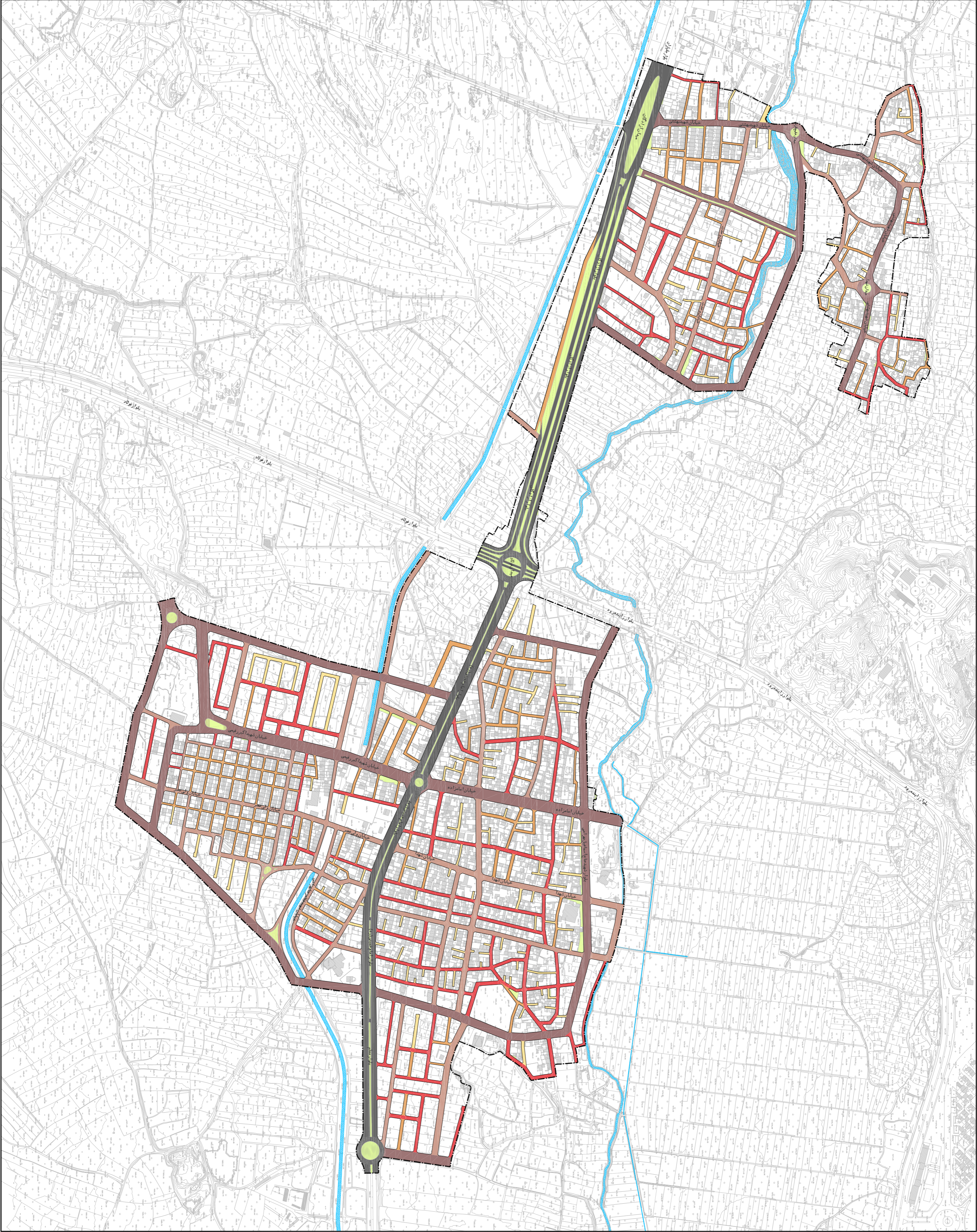


وزارت راه و شهرسازی
اداره کل راه و شهرسازی استان اصفهان
معاونت شهرسازی و معماری

طرح تفصیلی شهر کرکوت

والله اعلم

- 









عنوان نقشه:
وضعیت پیشنهادی سلسله مراتب شبکه معابر شهر

1112.000



WGS-1984

 $U^{\mathcal{L}M}$

WGS-1984


 $U^{\mathcal{L}M}$

GIS و ترسیم: ماکده خیام نیا	مدیریت طرح: نصرت الله رستمی
--------------------------------	--------------------------------

کتابخانه دیجیتال

نامِ فائل:	Pr_MabersSelseleh
نمبر، صفحہ:	۲

تاریخ وصول:	تاریخ شروع:
۱۴۰۳/۰۴/۳۱	۱۳۹۷/۰۴/۰۲



مهندسان مشاور
معماری و شهرسازی
SHARSAZAN
ZENDEROOD
Architecture & Urban Design
Consultant Engineers

نام ارگان :
نام و نام خانوادگی :

نام ارگان :
نام و نام خانوادگی :

نام ارگان :
نام و نام خانوادگی :

ام ارگان :
ام و نام خانوادگی :

ام ارگان :
ام و نام خانوادگی :

م ارگان :
م و نام خانوادگی :

م ارگان :
م و نام خانوادگی :

ارگان :

یصوبہ کینیا